

## МАРШРУТ «БЕЛГОРОДСКАЯ ОБОРОНИТЕЛЬНАЯ ЧЕРТА. ХИТРОСТИ ВОИНСКОЙ НАУКИ XVII ВЕКА»

<b>1. Краткое описание маршрута</b>	
<b>1.1. Название</b>	«Белгородская оборонительная черта. Хитрости воинской науки XVII века»
<b>1.2. Целевая аудитория</b>	Учащиеся 7-11 классов, студенты ссузов
<b>1.3. Ключевые направления</b>	#История #Этнография #Православная культура #Традиции #Природа #Профессия #Родной край #Православие #Ремесла #Декоративно-прикладное творчество #XVII век #Белгородская черта #Патриотизм #Военная история #Историческая реконструкция #Хотмыжская осень
<b>1.4. Возможная интеграция в образовательные программы</b>	<ul style="list-style-type: none"> <li>- образовательные программы основного и среднего общего образования (предметные области по ФГОС: история, обществознание, основы православной культуры, литература, биология, физика, география, основы безопасности жизнедеятельности);</li> <li>- дополнительные общеобразовательные программы (туристско-краеведческая, техническая, естественно-научная направленности);</li> <li>- программы предпрофессиональной подготовки;</li> <li>- программы воспитательной работы.</li> </ul>
<b>1.5. Доступность для детей с ОВЗ и детей-инвалидов</b>	Доступен для детей с ОВЗ различных нозологий.
<b>1.6. Сезонность</b>	Круглогодично все объекты, кроме исторического парка «Белгородская черта – Муравский шлях» (май-октябрь)
<b>1.7. Продолжительность маршрута</b>	3 дня
<b>1.8. Протяженность маршрута</b>	320 км.
<b>1.9. Населенные пункты маршрута</b>	г. Белгород – с. Клиновец Корочанского района – с. Яблоново Корочанского района – г. Короча – с. Драгунское Белгородского района – с. Колотиловка Краснояружского района – с. Хотмыжск Борисовского района
<b>2. Цели маршрута</b>	Получение и аккумуляция новых знаний об историческом прошлом общества в контексте

	образования и воспитания подрастающего поколения.
<b>3. Образовательные задачи маршрута</b>	<ul style="list-style-type: none"> <li>– углубить и систематизировать знания об истории и культуре нашей Родины;</li> <li>– развивать познавательный интерес школьников к истории края периода XVII в., эпохи Белгородской черты — времени наиболее существенного влияния Белгородчины на развитие России;</li> <li>– способствовать воспитанию личностно значимых качеств: гражданственности и патриотизма.</li> </ul>
<b>4. Программа маршрута</b>	<p>г. Белгород (обзорная экскурсия по г. Белгороду с посещением территорий трех крепостей) – с. Клиновец Корочанского района (филиал Корочанского историко-краеведческого музея) – с. Яблоново Корочанского района (просветительский центр «Город-крепость «Яблонов») – г. Короча (кафе «Старая крепость») – с. Драгунское Белгородского района (поход по историческому парку «Белгородская черта – Муравский шлях») – с. Колотиловка Краснояружского района (историко-культурный комплекс «Новая Слобода») – с. Хотмыжск Борисовского района (храм Воскресения Христова)</p> <p>Белгородская черта – название оборонительной линии, созданной Российским государством в XVII веке для защиты юго-западных границ от татарских и ногайских вторжений.</p> <p>Белгородская черта представляла собой систему как специально построенных оборонительных сооружений различного вида: городов-крепостей, валов, рвов, острогов, надолбов, засек, так и естественных препятствий – рек, болот, балок, лесов.</p> <p>В пределах территории современной Белгородской области в XVII веке находились 12 городов Белгородской черты: города по черте – Белгород, Болховой (Болховец), Карпов, Хотмыжск, Нежегольск, Короча, Яблонов, Новый Оскол, Верхососенск, Усерд; города в черте – Старый Оскол; города за чертой – Валуйки. Весной 1637 года на Изюмском и Кальмиусском шляхах разворачивается широкомасштабное строительство. В ходе этих работ были основаны города Яблонов, Короча и Усерд. Наименование «Белгородская» черта получила по названию города Белгорода, ставшего во второй половине XVII века центральным городом в системе управления всей территорией, по которой проходила Белгородская черта.</p>

## г. Белгород – с. Клиновец – с. Яблоново

### Обзорная экскурсия по городу Белгороду

В XVI веке по указу царя Федора Ивановича на высоком правом берегу Северского Донца на



белой горе началось строительство города-крепости для защиты южных рубежей государства от набегов. Не один раз крепость врагами сжигалась дотла, но вновь возрождалась и несла свою нелегкую службу... Первую крепость Белгород построили в 1596 году на меловой горе на правом берегу Северского Донца. Вторую крепость – в 1612 году на левом берегу

Северского Донца. Третью крепость – в 1650 году на левом берегу реки Везелицы – сейчас это исторический центр современного Белгорода. С 1727 по 1779 год Белгород являлся центром Белгородской губернии, в 1779 году город стал уездным центром Курской губернии. Потеряв свое военно-стратегическое значение Белгород стал развиваться как крепкий купеческий город, славившийся своими мастерами и товарами на всю Россию.



Подробнее об истории города и Белгородской оборонительной черты можно узнать, посетив **Белгородский государственный историко-краеведческий музей**. В ходе обзорной экскурсии по г. Белгороду можно побывать на местах, где когда-то были крепостные сооружения



1 день




### *Переезд от г. Белгорода до с. Клиновец Корочанского района (62 км)*

#### Филиал Корочанского историко-краеведческого музея

Экспозиция «Две крепости одного рубежа», посвященная 380-летию со дня основания городов-крепостей Короча и Яблонов на Белгородской оборонительной черте, рассказывает об уникальных военно-инженерных сооружениях. Здесь не только решались задачи обороны территории Российского государства, но и было положено начало освоения и заселения территории Белгородчины. Именно Яблоновский участок был одним из самых важных и опасных на Белгородской черте.



	<p style="text-align: center;"><b>Переезд от с. Клиновец Корочанского района до с. Яблоново Корочанского района (20 км)</b></p> <p style="text-align: center;"><b>Просветительский центр «Город-крепость «Яблонов»</b></p> <p>В XVII в. по территории нынешнего села Яблоново проходила Изюмская сакма (дорога), по которой крымские татары совершали свои опустошительные набеги вглубь страны.</p> <p>В этих местах была воссоздана крепость в традициях строительства фортификационных сооружений XVII в. Общая площадь застройки составляет около 1 300 кв. м. В комплекс входят глухие и проезжие башни, колокольня, часовня, житный двор с мельницей, казённый погреб, ремесленные мастерские и другие строения. В ремесленных мастерских представлены предметы, рассказывающие о развитии кузнечного дела, секретах гончарного мастерства и ткачества.</p> <p>Посетители просветительского центра могут познакомиться с особенностями военной фортификации XVII века, узнать об истории Белгородской оборонительной черты и служилых людях, нёсших службу на южных рубежах Отечества.</p> <p>Мастера декоративно-прикладного творчества проводят мастер-классы и делятся секретами народных промыслов, древних ремесел.</p> 
<p><b>2 день</b></p>	<p style="text-align: center;"><b>с. Драгунское Белгородского района</b></p> <p style="text-align: center;"><b>Музей под открытым небом «Белгородская черта – Муравский шлях».</b></p> <p>Музейно-рекреационный площадке у памятника сохранившегося участка Белгородской черты. Основные воссозданные образцы XVII века, это позволит не науку о прошлом, но и времени, почувствовать себя защитником одной из крепостей Белгородской черты. Все экспонаты комплекса в той или иной степени являются интерактивными. Вся территория обеспечена скоростным интернетом, а экспозиция оснащена системой QR-кодов, которые позволят просматривать</p>  <p>комплекс располагается на археологии XVII века – земляного вала и городка экспонаты музея - оборонительных сооружений только изучать историю, как погрузиться в атмосферу того</p>

	<p>видеоэкскурсию, использовать возможности дополненной реальности и проходить интерактивные квесты.</p> <p>Для максимального погружения в историю Белгородской оборонительной черты в программу включены:</p> <ul style="list-style-type: none"> <li>– обзорная экскурсия по Историческому парку «Белгородская черта»</li> <li>– знакомство со старинным оружием (бердыш, пика, мушкет, сулица) и тренировки «новобранцев» в военном лагере XVII века.</li> <li>– квест-поход «Сторожевая станица» – 6 км.</li> <li>– посвящение в «Ратники».</li> </ul> <p>Требование к походу: соблюдение правил квеста, удобные одежда и обувь, головной убор, рюкзак, запас воды.</p> 
<p><b>3 день</b></p>	<p style="text-align: center;"><b>с. Колотиловка Краснояружского района – с. Хотмыжск Борисовского района</b></p> <p style="text-align: center;"><b>Историко-культурный комплекс «Новая Слобода»</b></p> <p>Интерактивный историко-культурный комплекс «Новая Слобода», или, как его еще называют, «Слобожанщина», рассказывает об истории приграничного края, Белгородской оборонительной черты Русского государства XVI–XVIII веков.</p> <p>Комплекс состоит из музея и ремесленного парка. Здесь можно узнать о заселении южной окраины Русского государства, которое началось в конце XVI века, жизни русско-украинского населения Слобожанщины, особенностях его культуры, традиций и обычаев.</p> <p>Ремесленный парк представляет собой реконструкцию деревни XVII–XVIII веков. В хатках-мазанках располагаются мастерские – гончарная, винокуренная, иконописная, маслобойная, бондарная и дом лозоплетения, в которых проводятся мастер-классы. Рядом с поселением гордо возвысились три мельницы-столбьянки.</p>  

*Переезд от с. Колотиловка Краснояружского района до с. Хотмыжск Борисовского района (55 км)*

### **Храм Воскресения Христова**

В сентябре 1639 года был составлен проект указа о строительстве крепости на Хотмыжском городище. Строительство города-крепости Хотмыжска началось 17 мая 1640 год и завершилось 28 июня. Крепость стояла на горе, на высоте 50 метров над рекой на месте городища XIV века и более ранних веков.

Защиту южных границ России могла обеспечить только сплошная укрепленная линия, расположенная поперек основных путей татарских вторжений. В военно-техническом отношении Белгородская оборонительная черта представляла собой комплекс деревянных и земляных укреплений. Здесь не было каменных крепостей.

Земля и дерево применялись не только потому, что они были в достатке, а камня не было, но это определялось характером противника. Татарская конница не могла и не вела в XVII веке длительной осады городов. Поэтому дерево-земляные укрепления служили препятствием для такого противника, как татары. Строительство Хотмыжской крепости являлось одним из звеньев осуществления строительства новых укреплений, используя особенности ландшафта.

Общая длина крепостных стен - острога и башен в Хотмыжской крепости составляла 409 сажен.

Необходимой принадлежностью крепостей Белгородской черты были тайники и подземные ходы из крепости. Хотмыжский тайник вел от острога к реке Ворскла.



Первый храм Воскресения Христова (деревянный) был построен в 1640 году – одновременно с возведением города-крепости Хотмыжск. В 1839 году была построена каменная церковь Воскресения Христова. В дореволюционное время в храме хранился вызолоченный серебряный крест, подаренный храму в 1649 году царем Алексеем Михайловичем в честь победы над неприятелем под Хотмыжском. Крест утрачен. В 1930-е годы храм был закрыт. Восстановлен храм в 1995 г. и является памятником архитектуры. С 1997 года раз в два года в середине сентября молебном в Воскресенском храме открывается Международный фестиваль славянской культуры и искусств «Хотмыжская осень».

С вершины высокого Хотмыжского холма открывается изумительной красоты панорама, позволяющая представить масштабность и былое величие города крепости Хотмыжск.

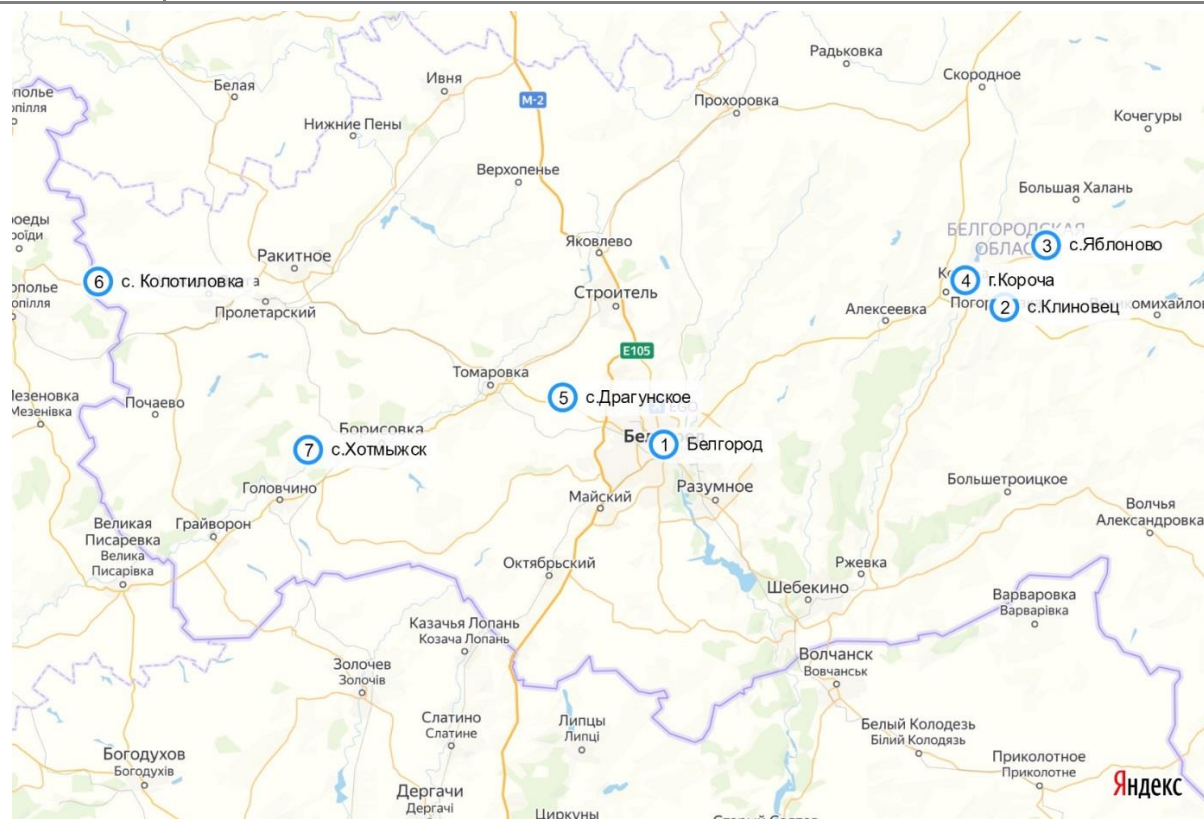
## 5. Карта маршрута

<https://yandex.ru/maps/?um=constructor%3A5d3fbb1e0106a64047b2fae1ccbff2381d28e8b697dbc9eae640d5c38fa71825&source=constructorLink>

<https://yandex.ru/maps/?um=constructor%3Adb9749037378c6692968f18739a1ccf589fef650c4324aaa9869a07ba303010f&source=constructorLink> 1 день

<https://yandex.ru/maps/?um=constructor%3Adb9749037378c6692968f18739a1ccf589fef650c4324aaa9869a07ba303010f&source=constructorLink> 2 день

<https://yandex.ru/maps/?um=constructor%3A4f884b1319c7be28dc27e1e867e951316b9888066affa9194b45ac548254cfef&source=> 3 день



<b>6. Дополнительные условия</b>	
<b>6.1. Объекты посещения, график работы, стоимость</b>	<p>– <b>Белгородский государственный историко-краеведческий музей</b>  (<a href="http://бгикм.рф">бгикм.рф</a>, адрес: Белгородская область, г.Белгород, ул. Попова, 2а, тел.: 32-25-64, 32-16-76,  <b>Время работы:</b> пн.-сб. с 10.00 до 19.00, вс. с 12.00 до 21.00).  <b>Стоимость услуг:</b></p> <ul style="list-style-type: none"> <li>• без экскурсионного обслуживания – 60 руб.;</li> <li>• с экскурсионным обслуживанием – 78 руб.</li> <li>• Мастер-класс – 53 руб.</li> </ul> <p>– <b>Филиал Корочанского историко-краеведческого музея</b>  (адрес: Белгородская область, Корочанский р-н, с Клиновец, ул Кожанова,27,  тел.:8(47231) 5-61-56 (Корочанский районный историко-краеведческий музей),  <b>Время работы:</b> вт., ср., пт., сб. 10.00–17.00; чт. 11.00–19.00; Вс.11.00–17.00, пн. – входной)</p> <p>– <b>Просветительский центр «Город-крепость «Яблонов»</b>  (<a href="http://fortress-yablonov.bel-region.ru">fortress-yablonov.bel-region.ru</a>, адрес: Белгородская область, Корочанский р-н, с. Яблоново, ул. Заречная;  тел.: 8(4722)32-35-82, 8(47231) 5-45-26, 8(47231) 5-45-27.  <b>график работы:</b> ежедневно с 10.00 до 18.00)</p> <p>– <b>Музей под открытым небом «Белгородская черта – Муравский шлях»</b>  (<a href="http://history-park.ru">history-park.ru</a>, адрес: Белгородская область, Белгородский р-н, с. Драгунское, ул. Кожемякина, тел.: 8-962-309-55-50, 8-920-554-53-10; <b>Время работы:</b> ежедневно, 09.00–20.00).</p> <p>– <b>Храм Воскресения Христова</b>  (<a href="http://voskr-hotmigsck.cerkov.ru">voskr-hotmigsck.cerkov.ru</a>, адрес: Белгородская область, Борисовский р-н, с. Хотмыжск,  тел.: 8-904-095-15-53)</p>
<b>6.2.Питание</b>	г. Короча, кафе «Старая крепость» (адрес: г. Короча, ул. Дорошенко, 20, тел.: 8-920-559-95-87)